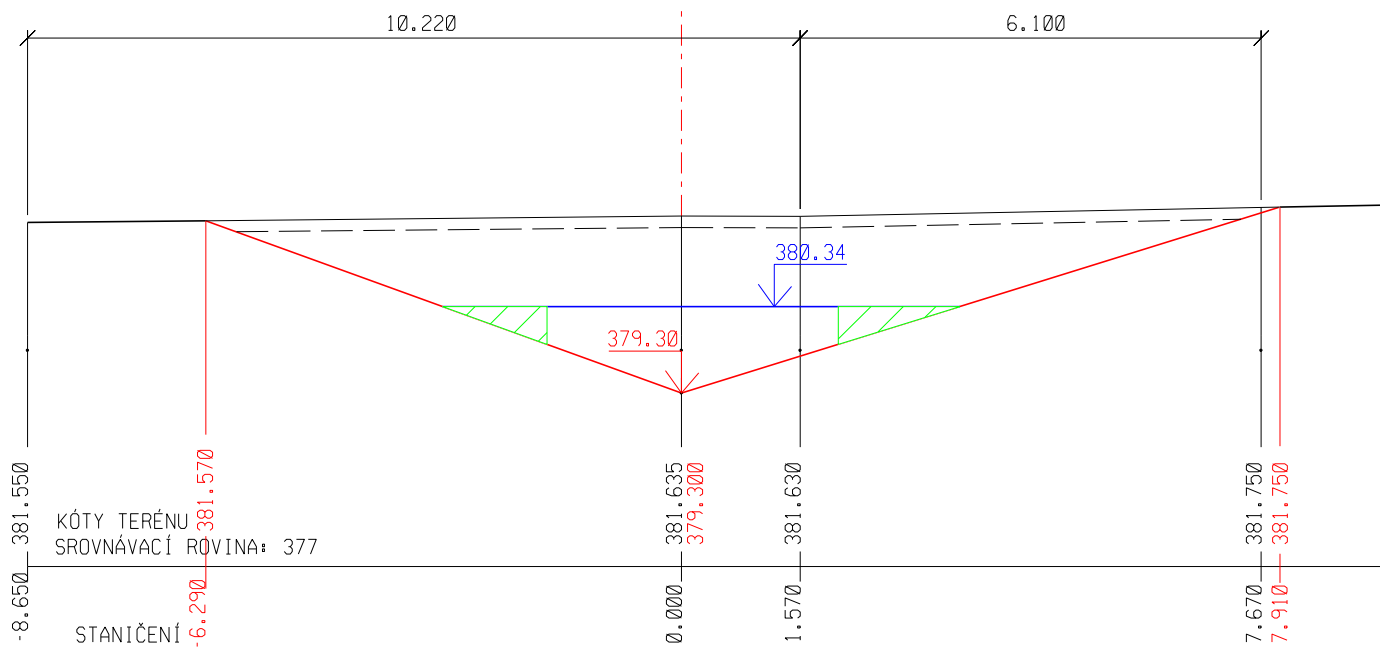
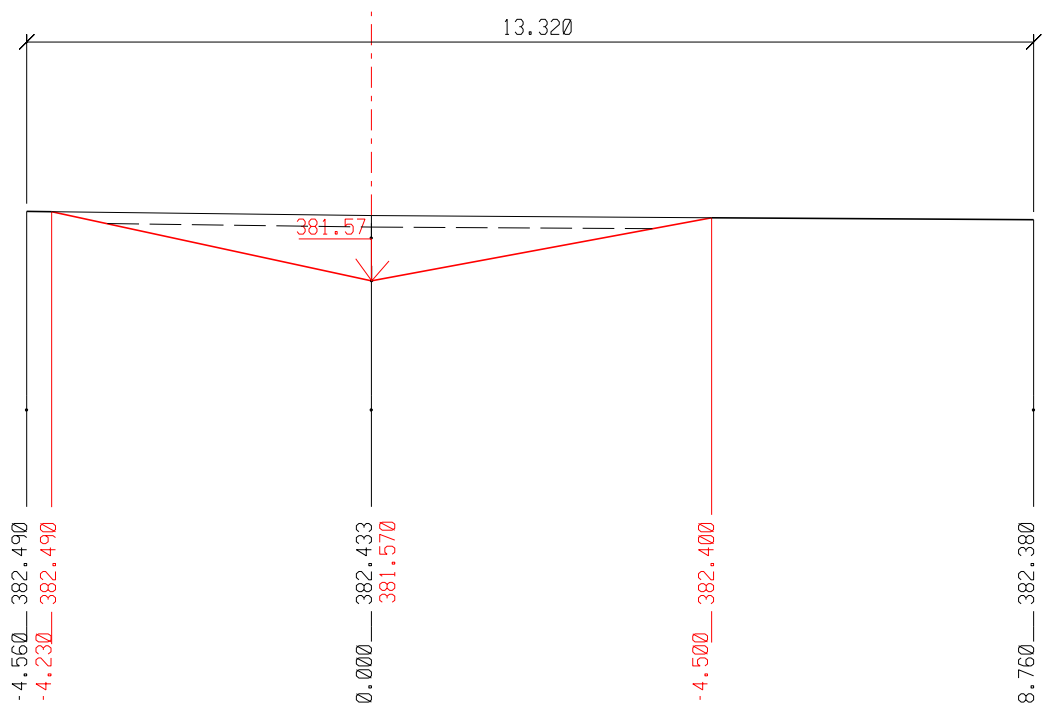


# ŘEZ 3 KM Ø.Ø1230 1:100



# ŘEZ 4 KM Ø.Ø2000 1:100



LEGENDA TYPŮ ČAR:

- LINIE TERÉNU
- NÁVRH
- HLADINA
- LITORÁL





1:100

PŘÍČNÉ ŘEZY TÚNÍ 3

ŘEZ 3-4

PŘED ZAPOČETÍM PRACÍ NUTNO VYTÝČIT  
VEŠKERÁ PODZEMNÍ VEDENÍ !

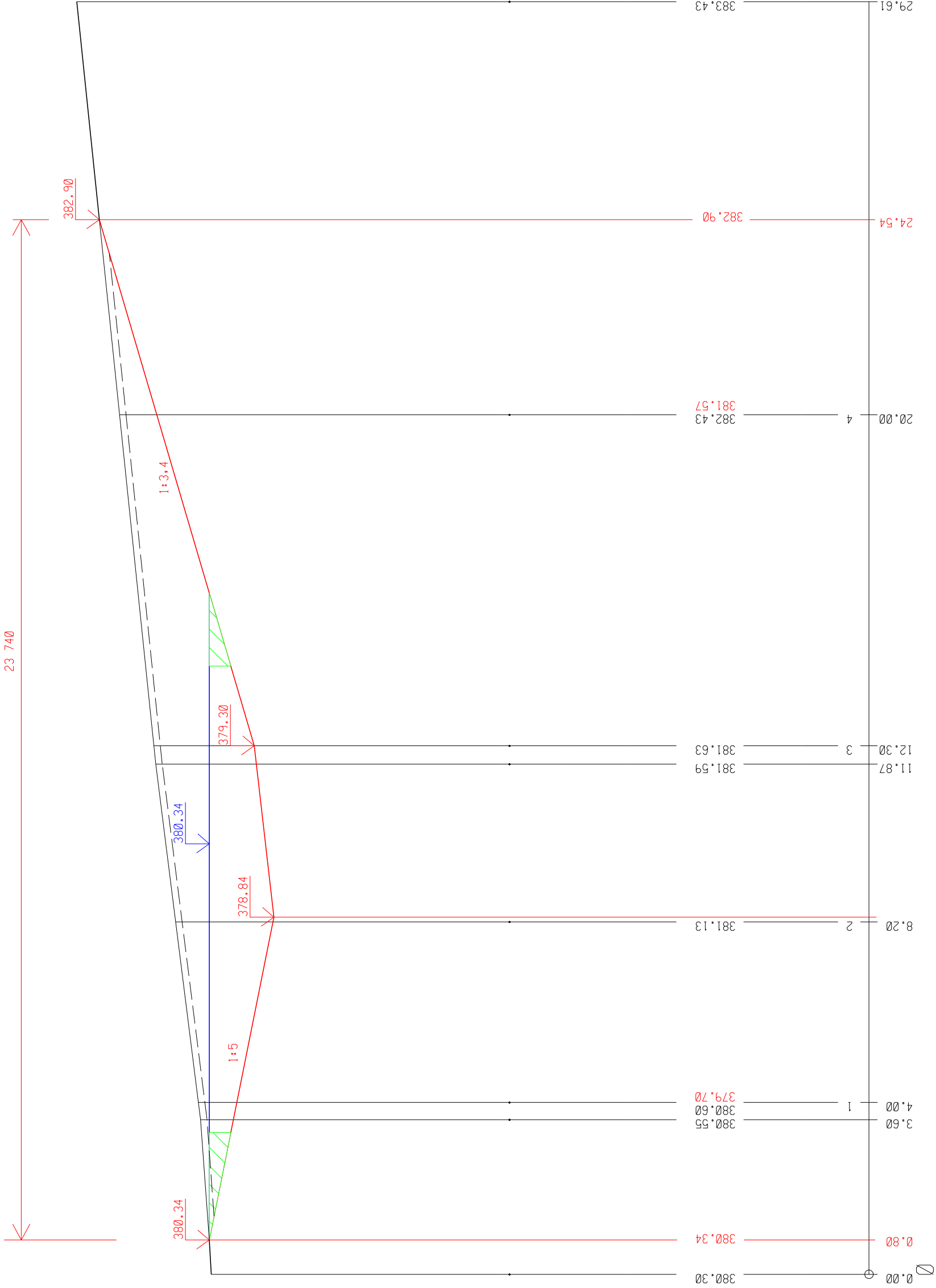
SOUŘADNICOVÝ SYSTÉM JTSK  
VÝŠKOVÝ SYSTÉM BpV

Vypracoval	Zodpovědný projektant	Zodpovědný zástupce	Kontrola	<div><p><b>groprojekce</b> Litomyšl s.r.o.</p><p><b>ROKYCANOVA 114/IV</b> <b>VYSOKÉ MÝTO 566 01</b> tel.  E-mail: </p></div>	
					
Kraj : Královéhradecký		PÚsRP : Trutnov			
OÚ : Úpice					
Investor : ČR – Státní pozemkový úřad, Trutnov					
Akce :  Biokoridory a interakční prvky  v k.ú. Radeč				Stupeň :	DSP + DPS
				Datum :	10. 2024
				Formát :	6 A4
				Zak.číslo :	039 30-24
				Měřítko :	1:100
Obsah : Řezy tůní 3				Příloha :	D.1.1.2.6.4.

KRAJ  
KATASTRÁLNÍ ÚZEMÍ  
DRUH POZEMKU

- LEGENDA TYPŮ ČAR:
- LINIE TERÉNU
  - NÁVRH
  - HLADINA
  - LITORÁL

RADEČ  
OSTATNÍ PLOCHA



MĚŘÍTKA X/Y 1:100 / 1:100  
PRÁVÝ BŘEH

LEVÝ BŘEH

NÍVELETA DNA

TERÉN V OSE

NEJHLUBŠÍ DNO

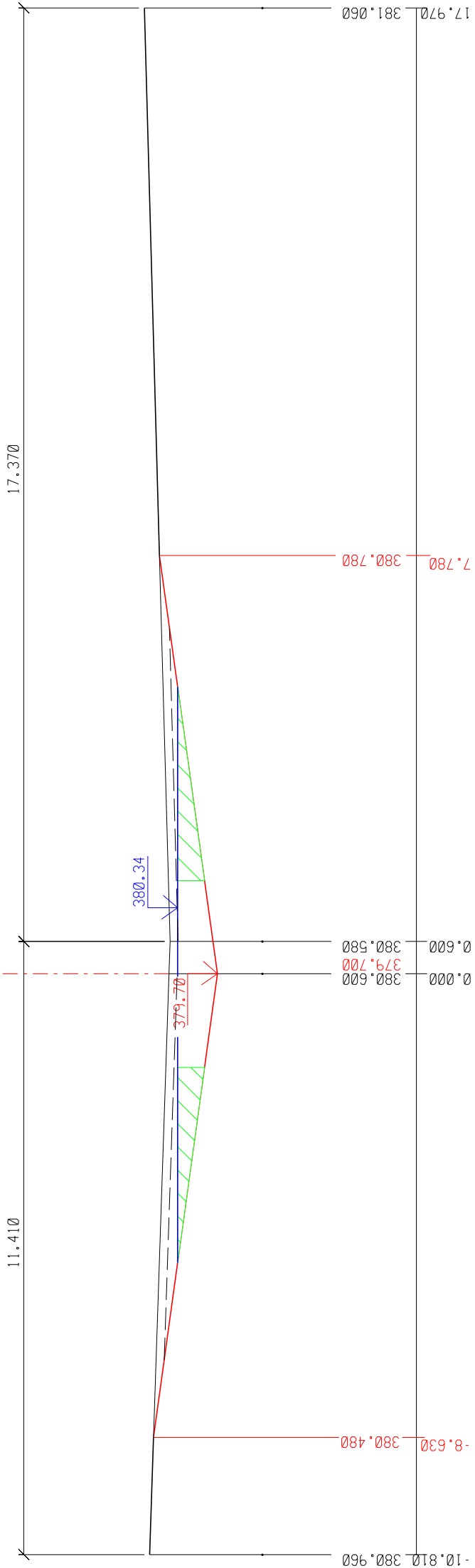
PŘÍČNÉ ŘEZY  
SROVNÁVACÍ ROVINA: 365

KILOMETRÁŽ  
SKLON DNA

SMĚROVÉ POMĚRY

1:100  
PODÉLNÝ PROFIL TÚNÍ 3

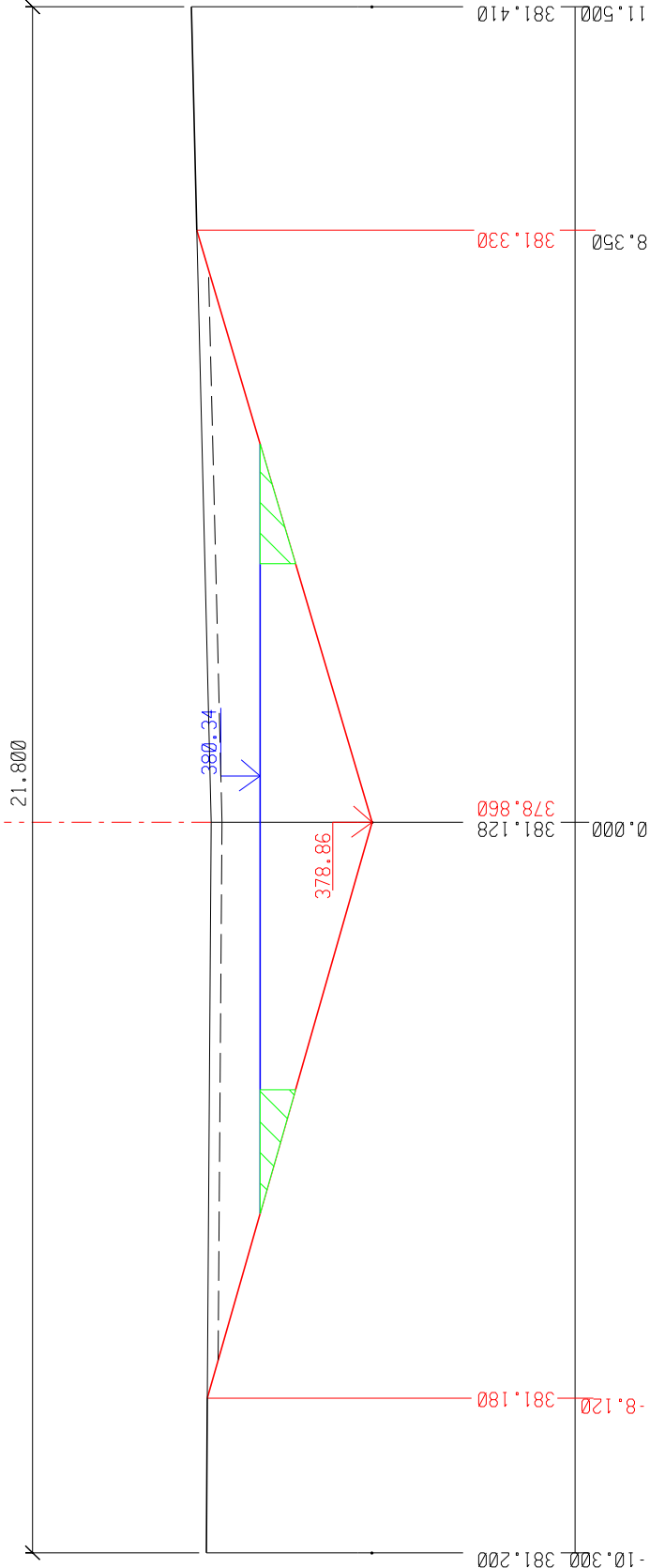
ŘEZ 1 KM 0.00400 1:100



KÓTY TERÉNU  
SROVNÁVACÍ ROVINA: 376

STANIČENÍ

ŘEZ 2 KM 0.00820 1:100



KÓTY TERÉNU  
SROVNÁVACÍ ROVINA: 376

STANIČENÍ

LEGENDA TYPŮ ČAR:

— LINIE TERÉNU

— NAVRH

— HLADINA

— LITORÁL